1. ΑΨΙΔΑ ΤΟΥ ΘΡΙΑΜΒΟΥ – ΕΡΕΙΠΙΑ – ΕΙΣΟΔΟΣ ΣΤΗ ΧΩΡΑ ΤΟΥ ΦΙΛΙΠΠΟΥ

REMNANTS OF TRIUMPHAL ARCH – BEGINNING OF PHILIPPI LAND

Μέσα στην πεδιάδα, στη μέση ενός χωραφιού τα υπολείμματα ενός θριαμβικού τόξου υποδεικνύουν την πορεία της Εγνατίας και το ακριβές σημείο που εισερχόταν κανείς στην επικράτεια της πόλης των Φιλίππων.Μετά τη Μάχη των Φιλίππων (42π.Χ), τη μεγαλύτερη μάχη στην ιστορία του ρωμαϊκού εμφυλίου πολέμου κι όταν η πόλη γίνεται επίσημη Ρωμαϊκή αποικία στήνεται εδώ ένα μεγάλο θριαμβικό τόξο με πλάτος 5μ και ύψος που τα σωζόμενα τμήματα δεν μας επιτρέπουν να υπολογίσουμε με ακρίβεια. Αυτήν την πύλη αντίκρυζαν όσοι έρχονταν από τη Ρώμη στην Colonia Julia Augusta Philippiensium μια ρωμαϊκή αποικία στην Ελλάδα που έμελλε να γίνει η Πύλη του Χριστιανισμού στην Ευρώπη.

On the plain, in the middle of a field the remnants of a triumphal arch make clear the route in which Via Egnatia was coming to the city. After the battle of Philippi (42b.C), the biggest battle in Roman Civil War and when Philippi become an official roman colony a triumphal arch , 5m. wide, is erected here. This is the gate that travelers would see coming from Rome to Colonia Julia Augusta Philippiensium, a roman colony in Greece that became the gate for Christianity to Europe.

3. ΕΙΣΟΔΟΣ ΣΤΟ ΒΑΠΤΙΣΤΗΡΙΟ ΑΓΙΑΣ ΛΥΔΙΑΣ ΦΙΛΙΠΠΗΣΙΑΣ

ENTRANCE TO LYDIA'S BAPTISTERY

Τη δεκαετία του '70 η Ορθόδοξη Εκκλησία ανακηρύσσει την Πορφυροπώλιδα Λυδία εκτός από Ισαπόστολο και ως Αγία. Τότε η Μητρόπολη Φιλίππων, Νεαπόλεως και Θάσου διαμορφώνει τον νοτιά στον οποίον βαπτίστηκε ως ένα ανοιχτό Βαπτιστήριο και δίπλα του κτίζει έναν ναό στα πρότυπα των πρώτων χριστιανικών βαπτιστηρίων. Το οκτάγωνικό του σχήμα και η μαρμάρινη επένδυση θυμίζουν το μεγαλείο των μεγάλων πρωτοχριστιανικών ναών που βρίσκονται στον αρχαιολογικό χώρο. Η τοιχογράφηση και τα ψηφιδωτά εικονογραφούν το ταξίδι του Παύλου εδώ και τα εξαίσια βιτρό παραπέμπουν στα υαλόφρακτα των εκκλησιών του αρχαιολογικού χώρου. Βρέφη και ενήλικες βαπτίζονται ακόμα στο κώρο αυτό ακολουθώντας το παράδειγμα της Λυδίας ενώ χριστιανοί από όλον τον κόσμο συναντώνται εδώ με κοινό παρονομαστή τον Απόστολο Παύλο.

In 70's the Orthodox Church canonized the purple – seller Lydia as Saint Lydia and equal to Apostles. Then, the local bishopric put the river where she was baptized into shape of an open Baptistery. Close to it a new temple is built similar to the early Christian baptisteries. The octagonal shape and the marble covering goes back to the early Christian temples of the site. The wallpaintings and the mosaics depict Apostle Paul 's trip here and the wonderful stained glass remind us the glassware remnants of the site. Babies and adults are still baptized to be Christians following the example of Lydia while Christians of different dogma meet each other here thanks to Paul.

10. ΑΡΧΑΙΟ ΘΕΑΤΡΟ ΦΙΛΙΠΠΩΝ - ΕΙΣΟΔΟΣ ΣΤΟΝ ΑΡΧΑΙΟΛΟΓΙΚΟ ΧΩΡΟ

THEATER OF PHILIPPI – ENTRANCE OF THE SITE

Το κέντρο μιας πόλης που ιδρύθηκε από τον Φίλιππο τον Β' το 356π.Χ και εγκαταλείφθηκε οριστικά με την Οθωμανική κατάκτηση τον 14ο αι. 1700 χρόνια κατοίκησης πολύ σημαντικά για την ελληνική, τη ρωμαϊκή και τη χριστιανική ιστορία. Τα ερείπια των δημόσιων κτιρίων μας ταξιδεύουν στις διαφορες εποχές. Το θέατρο που έκτισε ο Φίλιππος και μετέτρεψαν σε αρένα οι Ρωμαίοι, οι μεγάλες εκκλησίες που έκτισαν οι χριστιανοί πάνω από αρχαίους ναούς και το Γυμνάσιο της πόλης, το Forum και η εμπορική αγορά της πόλης που κάποτε η πορφυροπώλις Λυδία θα διατηρούσε κατάστημα καθώς και ο χώρος της επισκοπής με την οκτάγωνη εκκλησία, το Βαπτιστήριο και τα λουτρά για τους προσκυνητές. Ανάμεσά τους ένα κτίριο που ξεκίνησε ως δεξαμενή νερού κι άλλαξε χρήσεις ώσπου η μνήμη και η πίστη των ανθρώπων το μετέτρεψε σε εκκλησία αφιερωμένη στον Απόστολο Παύλο που φυλακίστηκε εδώ.

The center of a city founded by Philip the 2nd in 356 BC and finally abandoned during the ottoman occupation in 14th c. 1700 years of habitation , very important for Greek, Roman and Christian history. There are remnants of several public buildings of different periods. The theater built by Philip and converted to an arena by the Romans, the big churches built by the Christians on the remnants of temples and the Gymnasium, the Forum and the Market where once the purple seller Lydia would had a shop as well as the bishop's area with the Octagon Cathedral , the Baptistery and the baths for the pilgrims. Among these ,a building first built as a water cistern that had other uses after this first until the memory and the faith of people changed it to a church dedicated to Paul that was imprisoned here.

12. ΘΕΣΗ ΤΡΙΚΛΙΤΗΣ ΒΑΣΙΛΙΚΗΣ "EXTRA MUROS" - ΠΛΑΤΕΙΑ ΚΡΗΝΙΔΩΝ

THREE – AISLED BASILICA – SQUARE OF KRINIDES VILLAGE.

Στο κέντρο του σύγχρονου προσφυγικού χωριού , τη δεκαετία του '50 , εκεί που θα κτιζόταν μια μικρή βιοτεχνία ο Στ. Πελεκανίδης ανασκάπτει μια εκκλησία που πρωτοκτίστηκε τον 4ο αι. μ.Χ. Πρόκειται για την εκκλησία των νεκροταφείων της πόλης των Φιλίππων πάνω στα οποία οι πρόσφυγες που εγκαταστάθηκαν μετά το 1923 έκτισαν τα σπίτια τους. Ίσως να είναι η πρώτη εκκλησία που έκτισαν οι χριστιανοί των Φιλίππων μόλις ο Διοκλητιανός διεκήρυξε το διάταγμα της ανεξθρησκίας. Κάτω από το δάπεδό της δεκαέξι ιερείς και επιφανείς χριστιανοί πολίτες της πόλης αναπαύονταν έχοντας χαραγμένες ή «κεντημένες» τις ευχές, τις προσευχές και τις «κατάρες» τους. Χάρη σ 'αυτές ένας μεγάλος ανοιχτός κώρος που περιβάλλεται από καφέ και καταστήματα εστίασης προσφέρει τη δυνατότητα αναψυχής για ντόπιους και επισκέπτες.

At the center of the modern village in 50's while building a small industry the archaeologist St. Pelekanidis excavated a church first built in 4th c. AD. Actually this was the church of the cemetery of the ancient city of Philippi on which the village was built in 1923. Probably this was the first church that the Christians of Philippi built soon after the Religion Freedom announced in 4thc. Under the floor of this basilica 16 priests and renowned citizens of the ancient city were "sleeping" with their wishes, prayers and also curses inscripted on their side. Thanks to those nowdays there lies a big square surrounded by café and restaurants for both locals and visitors.

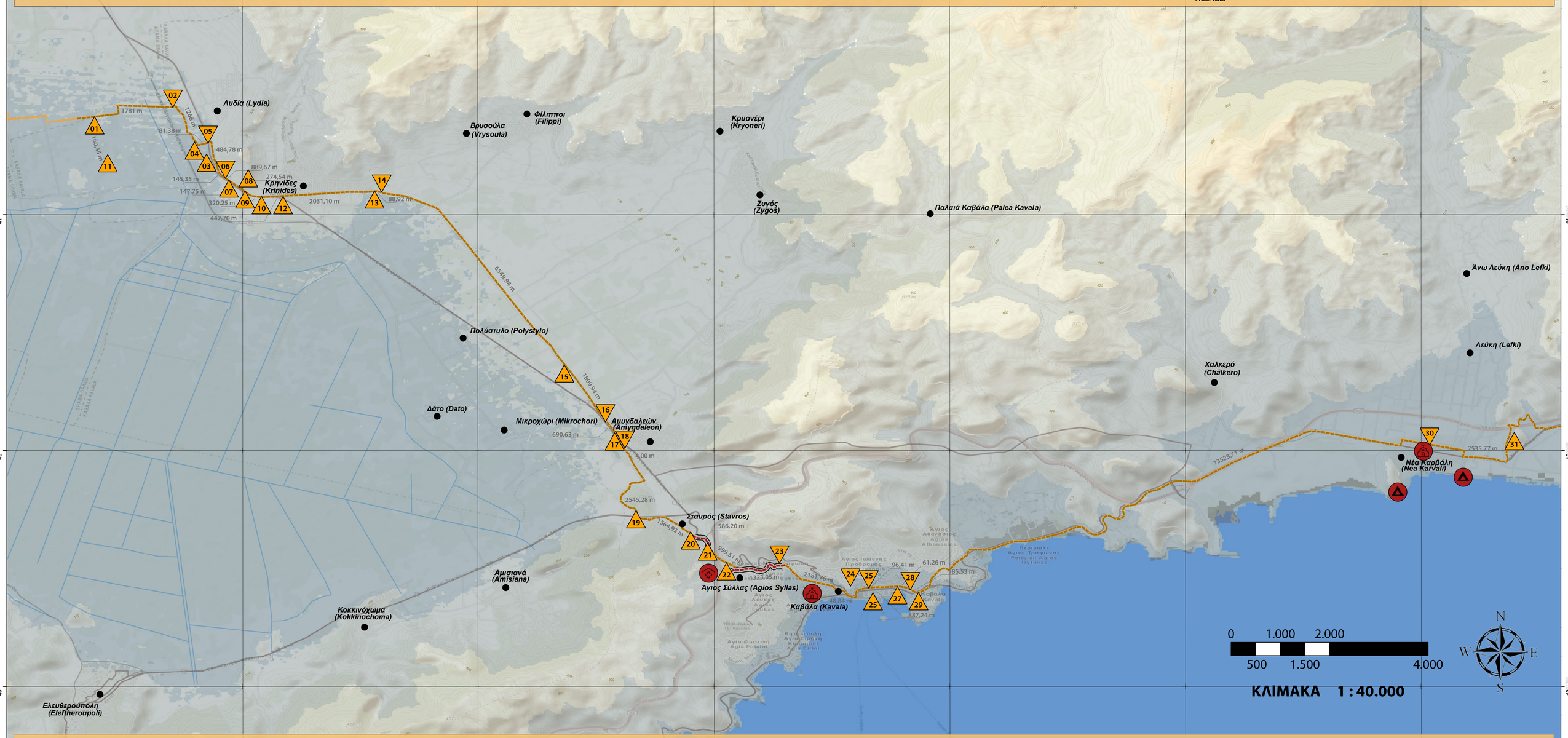

13. ΝΤΙΚΙΛΙ ΤΑΣ – ΘΕΣΗ ΠΡΟ- ΙΣΤΟΡΙΚΗΣ ΚΑΤΟΙΚΗΣΗΣ

PREHISTORIC SETTLEMENT OF NTIKILI TASH

Στο πέρασμά τους από τον νομαδικό στο γεωργοκτηνοτροφικό τρόπο ζωής οι κάτοικοι της περιοχής την 7η χιλιετία π.Χ εγκαταστάθηκαν εδώ σ 'έναν τόπο παραδείσιο. Ενας χαμηλός λόφος, μια πηγή με φρέσκο νερό στην άκρη της πεδιάδας και μια λίμνη (τώρα αποξηραμένη) που μαζί με τους γύρω βάλτους δημιουργούσε έναν πλούσιο βιότοπο. Όπου και να κοιτάξεις τροφή! Στα «στρώματα καταστροφής» της ανασκαφής Γάλλοι και Έλληνες αρχαιολόγοι ανακαλύπτουν άφθονα υπολείμματα αυτής της « πλούσιας» προϊστορικής ζωής. Ανάμεσα σε απανθρακωμένους σπόρους, οστά ζώων και ίχνη ύφανσης, στον πάτο ενός αγγείου συνθλιμμένοι σπόροι σταφυλιού – το παλαιότερο δείγμα οινοποίησης στην Ευρώπη! Τι ζύμωση ετοιμάζανε; Για ποια γιορτή που χρόνια αργότερα θα λεγόταν διονυσιακή; 7000 χρόνια πριν από σήμερα που τα κρασιά αυτού του τόπου αναγνωρίζονται και βραβεύονται διεθνώς!

On their transition from nomadic way of life to the agricultural one prehistoric people of this area in 7th millennium BC settled down here at a place like Eden. A low mound , a spring of fresh water at the side of a plain and a lake (dried out now) that formed a rich wetland. Wherever one can see, he finds food. Among the different layers of excavation French and Greek archaeologists find a lot of remnants of that "rich" prehistoric life. Burnt seeds, animal bones, weaving tools and seeds of smashed grapes on the bottom of a vessel were found. The older traces of wine producing in Europe! What frumentation were they preparing? For what feast that years later would be called Bacchus' feast? 7.000 years before today that the wine of this region is world recognized and awarded!

29. ΘΕΣΗ ΑΠΟΒΑΣΗΣ ΑΠΟΣΤΟΛΟΥ ΠΑΥΛΟΥ – Ι. ΝΑΟΣ ΑΓ.ΝΙΚΟΛΑΟΥ

APOSTLE PAUL'S STEP – ST. NIKOLAS CHURCH

Εδώ, μπροστά στο αρχαίο λιμάνι της Νεάπολης, αποβιβάζεται ο Απόστολος Παύλος με τους συντρόφους του το 49μ.Χ αντανοκρινόμενος έτσι, στο κάλεσμα για βοήθεια του Μακεδόνα στρατιώτη που είδε στο όραμά του. Όταν φτάνει εδώ ο Απόστολος ο μικρός αυτός τόπος είναι απλά η αφετηρία για τους Φιλίππους τη μεγάλη ρωμαϊκή πόλη της περιοχής. Χρόνια αργότερα, όμως, όταν ο χριστιανισμός καθιερώνεται οι Χριστιανοί τιμώντας το σημείο που ο Παύλος πρωτοπάτησε, κτίζουν μια εκκλησία και μετονομάζουν την πόλη τους σε Χριστούπολη. Στα ερείπια αυτής της εκκλησίας οι νέοι κατακτητές, οι Οθωμανοί κτίζουν το τέμενος του Ιμπραήμ Πασά τον 16ο αι. Με την απελευθέρωση το 1913 το τέμενος γίνεται εκκλησία αφιερωμένη στον Άγιο Νικόλαο και το 2002 ο Δήμος Καβάλας για να τιμήσει τον Απ. Παύλο, τον πολιούχο του αλλά και τους χιλιάδες προσκυνητές που ακολουθούν τα βήματά του στήνει εδώ το μνημείο του.

It is here at the place of the ancient port of Neapolis that Apostle Paul and his companions disembark in 49 AD after a vision he had in Troas in which a Macedonian soldier was calling him for help. When Apostle Paul comes here this place is just a small port of the big city of Philippi. Years later when Christianism prevails the Christians built here a basilica as an offer to the place that Paul first walked to his way to Philippi and changed the name of their city to Christoupolis. On the remnants of that church the Ottomans in 16th c. built a mosque for Ibrahim Pasha. After the liberation in 1913, the mosque is changed to an Orthodox Church dedicated to St. Nikolas. In 2002 the Municipality of Kavala erects a monument honoring both Paul, the patron saint of the city and the thousands of pilgrims coming here following his steps.

31. ΘΕΣΗ ΚΑΣΤΡΟΥ ΑΚΟΝΤΙΣΜΑΤΟΣ

AKONTISMA CASTLE

Σταθμός και Φρούριο Αρχαίας Εγνατίας. Ένα από τα σημεία που η ρωμαϊκή και η σύγχρονη Εγνατία ταυτίζονται. Μετά τη Ν.Καρβάλη η σύγχρονη Εγνατία μπαίνει σε τούνελ προστατεύοντας έτσι , τη ρωμαϊκή που βρίσκεται από πάνω της. Στα νότια της οδού στο λόφο που οι Θάσιοι τον 6ο αι. π.Χ έκτισαν μια εμπορική εγκατάσταση, οι Μακεδόνες οργανώνουν ένα καλά οχυρωμένο φρούριο που στα ρωμαϊκά χρόνια γίνεται σταθμός ανεφοδιασμού (mansio). Το Ακόντισμα πολλές φορές με παραφθαρμένο το όνομά του εμφανίζεται σε όλα τα «οδοιπορικά», τους ταξιδιωτικούς, δηλαδή, οδηγούς που κυκλοφορούσαν από τα όψιμα ρωμαϊκά χρόνια για να κατευθύνουν τους πιστούς που από την Ευρώπη περπατούσαν προς τους Αγίους Τόπους. Σήμερα το όνομα διατηρεί το λαογραφικό κωριό που κτίστηκε πάνω στα ερείπια ενός κωριού που καταστράφηκε στον Α' Παγκόσμιο Πόλεμο.

This is one of the spots that Roman Via Egnatia and the modern Egnatia Road coincide. After the exit to the city of Nea Karvali the modern Egnatia Road goes under a tunnel on top of which lie the remnants of the roman one. At the south of the roman road, on top of the hill that colonists from Thassos island built a trade settlement, the Macedonians organized a fortress that in roman time is a "mansio", an official stopping place. Akontisma is referred in all pilgrimage books written in late roman time for the pilgrims from Europe to Holy Land. In these maps Akontisma is the last stop of Egnatia in the area of Macedonia before Thrace. Today the name is referred to a folkore village built on the remnants of a village destroyed during World War 1.

37. ΘΕΣΗ ΕΡΕΙΠΙΩΝ ΤΟΙΧΩΝ ΚΑΙ ΚΤΙΡΙΩΝ ΡΩΜΑΪΚΩΝ ΧΡΟΝΩΝ - ΤΟΠΕΙΡΟΣ



ROMAN BUILIDING REMNANTS - TOPIROS

Τα ερείπια της ρωμαϊκής και βυζαντινής οχύρωσης απέναντι από το κωριό Παράδεισος αποδίδονται στη ρωμαϊκή πόλη Τόπειρος. Το όνομά της υποδηλώνει το πέρασμα του δρόμου στο σημείο αυτό πάνω από τον ποταμό Νέστο. Συνδέθηκε τόσο με τον Τραϊανό που την επανίδρυσε τον 2ο μ.Χ όσο και με τον Ιουστινιανό που προσπάθησε να την ανοικοδομήσει μετά από την μεγάλη καταστροφή που υπέστη από επιδρομή από τον Βορρά, τον 6ο αι. μ.Χ. Μέχρι την ίδρυση της Μαξιμιανούπολης κοντά στην Κομοτηνή, ήταν η μόνη μεγάλη πόλη που έλεγχε τις πεδιάδες της Ξάνθης και της Κομοτηνής ενώ ως σημαντική επισκοπή έστειλε εκπρόσωπο της στην Γ' και Δ' Οικουμενική Σύνοδο. Σήμερα είναι το κάστρο που περμένει να αναδειχθεί απέναντι από το όμορφο κωριό Παράδεισος που υδρεύει την Ξάνθη.

The remnants of a roman and byzantine fortification opposite to the modern village Paradisos are attributed to the roman civitas/city of Topiros. The name implies the passage above river Nestos. The city was associated to Roman emperor Traianus who refounded it at 2nd c. DC as well as with emperor Justinianus who tried to rebuilt it after the attack from north tribes and the devastation they caused at 6thc AD. Until Maximianupolis city was built western to there, Topiros was the only big city controlling the big plains of the area. Being also an important bishopric Topiros sent representative to the 3rd and the 4th Christian Ecumenical Councils. Today the castle is waiting to be visitable standing opposite to the beautiful village Paradisos that offers its water springs for watering the city of Xanthi.

A/A S/N	ΠΕΡΙΓΡΑΦΗ ΘΕΣΗΣ Description of Location	ΣΥΝΤΕΤΑΓΜΕΝΕΣ ΣΕ WGS84 - Γ.Μ, Γ.Π co-ordinates	ΠΡΟΣΑΝΑΤΟΛΙΣΜΟΣ ΘΕΣΕΩΝ - Direction of Via Egnatia points
01	ΑΨΙΔΑ ΤΟΥ ΘΡΙΑΜΒΟΥ –ΕΡΕΙΠΙΑ – ΕΙΣΟΔΟΣ ΣΤΗ ΧΩΡΑ ΤΟΥ ΦΙΛΙΠΠΟΥ Remnants of Triumphal Arch – Beginning of Philippi land	24.256818°, 41.025899°	
02	ΠΟΤΑΜΟΣ "ΖΥΓΑΚΤΗΣ" River Zygaktis	24.271795°, 41.028582°	
03	ΕΙΣΟΔΟΣ ΒΑΠΤΙΣΤΗΡΙΟΥ ΑΓΙΑΣ ΛΥΔΙΑΣ ΦΙΛΙΠΠΗΣΙΑΣ Entrance to Lydia's Baptistery	24.278414°, 41.019769°	
04	ΕΡΕΙΠΙΑ ΓΕΦΥΡΑΣ ΑΡΧΑΙΑΣ ΕΓΝΑΤΙΑΣ ΣΤΟΝ ΠΟΤΑΜΟ ΖΥΓΑΚΤΗ - Remnants of Egnatia's bridge in the river Zygaktis	24.276609°, 41.020584°	
05	ΡΩΜΑΪΚΟ ΝΕΚΡΟΤΑΦΕΙΟ - ΕΡΕΙΠΙΑ ΑΡΧΑΙΑΣ ΕΓΝΑΤΙΑΣ Roman cemetery – remnants of restored Egnatia	24.277255°, 41.020512°	
06	ΕΙΣΟΔΟΣ ΑΡΧΑΙΟΛΟΓΙΚΟΥ ΜΟΥΣΕΙΟΥ ΦΙΛΙΠΠΩΝ Entrance of Archaeological Museum of Philippi	24.282165°, 41.014177°	
07	ΔΥΤΙΚΗ ΠΥΛΗ ΣΤΗΝ ΑΡΧΑΙΑ ΠΟΛΗ ΤΩΝ ΦΙΛΙΠΠΩΝ - West gate of ancient city of Philippi	24.282856°, 41.013638°	
08	ΕΡΕΙΠΙΑ ΑΡΧΑΙΑΣ ΕΓΝΑΤΙΑΣ - ΑΡΧΑΙΟΛΟΓΙΚΟΣ ΧΩΡΟΣ ΦΙΛΙΠΠΩΝ - Remants of Via Egnatia in the archaeological site	24.283801°, 41.012933°	
09	ΑΝΑΤΟΛΙΚΗ ΠΥΛΗ ΣΤΗΝ ΑΡΧΑΙΑ ΠΟΛΗ ΤΩΝ ΦΙΛΙΠΠΩΝ – ΠΥΛΗ ΝΕΑΠΟΛΕΩΣ - East Gate of Philippi – Neapolis Gate	24.287895°, 41.011245°	
10	ΑΡΧΑΙΟ ΘΕΑΤΡΠΟ ΦΙΛΙΠΠΩΝ - ΕΙΣΟΔΟΣ ΣΤΟΝ ΑΡΧΑΙΟΛΟΓΙΚΟ ΧΩΡΟ - Theater of Philippi – Entrance of the site	24.287895°, 41.011245°	
11	ΠΕΡΙΟΧΗ ΔΙΕΞΑΓΩΓΗΣ ΤΗΣ ΜΑΧΗΣ ΤΩΝ ΦΙΛΙΠΠΩΝ Battlefield of Philippi Battle	24.259364°, 41.018557°	
12	ΜΕΓΑΛΗ ΤΡΙΚΛΙΤΗ ΒΑΣΙΛΙΚΗ - ΠΛΑΤΕΙΑ ΚΡΗΝΙΔΩΝ - Three – aisled Basilica – Krinides Square	24.292362°, 41.011842°	
13	ΝΤΙΚΙΛΙ ΤΑΣ - ΘΕΣΗ ΠΡΟΪΣΤΟΡΙΚΗΣ ΚΑΤΟΙΚΗΣΗΣ Ntikili Tash – Prehistoric settlement	24.309478°, 41.010149°	
14	ΕΠΙΤΥΜΒΙΑ ΡΩΜΑΪΚΗ ΣΤΗΛΗ - ΟΓΚΟΛΙΘΟΣ - Roman Funeral stone	24.283801°, 41.012933°	
15	ΕΡΕΙΠΙΑ ΓΕΦΥΡΑΣ ΡΩΜΑΪΚΗΣ ΕΓΝΑΤΙΑΣ Remnants of roman bridge on Via Egnatia	24.334329°, 40.993449°	
16	ΘΕΣΗ ΓΕΦΥΡΑΣ ΑΡΧΑΙΑΣ ΕΓΝΑΤΙΑΣ- ΕΓΚΙΒΩΤΙΣΜΕΝΗ ΚΑΤΩ ΑΠΟ ΤΗΝ ΕΘΝΙΚΗ ΟΔΟ Ε.Ο.12 Remnants of roman bridge on Via Egnatia – under the high way 12	24.334329°, 40.993449°	
17	ΘΕΣΗ ΕΥΡΕΣΗΣ ΡΩΜΑΪΚΟΥ ΟΔΟΔΕΙΚΤΗ - ΜΙΛΙΑΡΙΟΝ ΑΜΥΓΔΑΛΕΩΝΑ - Point where the roman milestone was found	24.357152°, 40.963718°	
18	ΘΕΣΗ ΓΕΦΥΡΑΣ ΑΡΧΑΙΑΣ ΕΓΝΑΤΙΑΣ - ΕΓΚΙΒΩΤΙΣΜΕΝΗ ΣΕ ΑΓΟΓΟ ΟΜΒΡΙΩΝ ΥΔΑΤΩΝ ΚΑΤΩ ΑΠΟ ΤΗΝ ΕΘΝΙΚΗ ΟΔΟ - Remnants of roman bridge built by the gutter under the high way	24.357774°, 40.963983°	
19	ΘΕΣΕΙΣ ΥΔΡΟΛΗΨΙΑΣ ΚΑΙ ΑΝΑΛΗΨΗΣ ΤΗΣ ΑΡΧΑΙΑΣ ΕΓΝΑΤΙΑΣ ΟΔΟΥ - Rest and watering place on Via Egnatia	24.359958°, 40.950474°	
20	ΑΡΧΗ ΤΜΗΜΑΤΟΣ ΣΩΖΟΜΕΝΟΥ ΛΙΘΟΣΤΡΩΤΟΥ ΑΡΧΑΙΑΣ ΕΓΝΑΤΙΑΣ - ΑΝΑΤΟΛΙΚΑ ΤΟΥ ΟΙΚΙΣΜΟΥ ΣΤΑΥΡΟΥ - Beginning of remnants of Via Egnatia – East of Stavros village	24.370557°, 40.946549°	
21	ΔΙΑΚΟΠΗ ΛΙΘΟΣΤΡΩΤΟΥ ΤΜΗΜΑΤΟΣ ΑΡΧΑΙΑΣ ΕΓΝΑΤΙΑΣ ΑΠΟ ΤΗΝ ΕΘΝΙΚΗ ΟΔΟ ΔΡΑΜΑΣ - ΚΑΒΑΛΑΣ Ε.Ο. 12 End of remnants of Via Egnatia on high way Drama-Kavala 12	24.373326°, 40.944415°	
22	ΑΡΧΗ ΤΜΗΜΑΤΟΣ ΣΩΖΟΜΕΝΟΥ ΛΙΘΟΣΤΡΩΤΟΥ ΑΡΧΑΙΑΣ ΕΓΝΑΤΙΑΣ ΠΡΟΣ ΤΟΝ ΣΗΜΕΡΙΝΟ ΟΙΚΙΣΜΟ ΤΗΣ ΚΑΒΑΛΑΣ - Beginning of remnants of Via Egnatia to Kavala	24.377545°, 40.939649°	
23	ΔΙΑΚΟΠΗ ΛΙΘΟΣΤΡΩΤΟΥ ΑΡΧΑΙΑΣ ΡΩΜΑΪΚΗΣ ΟΔΟΥ – ΑΣΦΑΛΤΟΔΡΟΜΟΣ - End of remnants of Via Egnatia – modern road	24.387480°, 40.941058°	
24	ΜΕΤΑΒΥΖΑΝΤΙΝΟΣ ΝΑΟΥ ΑΓΙΟΥ ΙΩΑΝΝΗ - Post byzantine temple of St. John	24.401815°, 40.937133°	
25	ΔΗΜΟΤΙΚΟ ΩΔΕΙΟ ΚΑΒΑΛΑΣ Municipal Conservatory	24.402719°, 40.936532°	
26	ΑΡΧΑΙΟΛΟΓΙΚΟ ΜΟΥΣΕΙΟ ΚΑΒΑΛΑΣ - Archaeological museum of Kavala	24.403573°, 40.935813°	
27	ΘΕΣΗ ΓΡΑΦΕΙΟΥ ΕΟΤ - ΠΛΗΡΟΦΟΡΙΕΣ - Tourist Information Centre	24.411330°, 40.936767°	
28	ΚΕΝΤΡΙΚΗ ΠΛΑΤΕΙΑ ΚΑΒΑΛΑΣ - Kavala's Central Square	24.411829°, 40.936604°	
29	ΘΕΣΗ ΑΠΟΒΑΣΗΣ ΑΠΟΣΤΟΛΟΥ ΠΑΥΛΟΥ - Ι. ΝΑΟΣ ΑΓ. ΝΙΚΟΛΑΟΥ Apostle Paul's Step – St. Nikolas Church	24.413258°, 40.935986°	
30	ΙΣΤΟΡΙΚΟ ΚΑΙ ΕΘΝΟΓΡΑΦΙΚΟ ΜΟΥΣΕΙΟ ΕΛΛΗΝΩΝ ΤΗΣ ΚΑΠΠΑΔΟΚΙΑΣ – Ν. ΚΑΡΒΑΛΗ - Historical Museum of Kappadocia – N.Karvali city	24.511820°, 40.963983°	
31	ΘΕΣΗ ΚΑΣΤΡΟΥ – ΑΚΟΝΤΙΣΜΑΤΟΣ Akontisma Castle	24.527744°, 40.965117°	
32	ΘΕΣΗ ΦΡΟΥΡΙΟΥ ΡΩΜΑΪΚΩΝ ΧΡΟΝΩΝ –Ν. ΚΩΜΗ Roman Fort – N. Komi	24.560311°, 40.972863°	
33	ΘΕΣΗ ΑΡΧΑΙΑΣ ΠΟΛΗΣ - ΠΙΣΤΥΡΟΣ - ΠΟΝΤΟΛΙΒΑΔΟ Ancient city of Pistiros – Pontolivado village	24.591950°, 40.971614°	
34	ΘΕΣΗ ΦΡΟΥΡΙΟΥ - ΠΕΤΡΟΠΗΓΗ - Roman Fort – Petropigi village	24.623482°, 40.981150°	
35	ΝΕΟΣ ΞΕΡΙΑΣ – ΜΙΛΙΑΡΙΟ Neos Xerias village – Milestone	24.707278°, 41.025304°	
36	ΘΕΣΗ ΑΡΧΑΙΟΛΟΓΙΚΟΥ ΧΩΡΟΥ –ΛΙΘΟΧΩΡΙ Archaeological settlement of Lithohori	24.718178°, 41.041516°	
37	ΘΕΣΗ ΕΡΕΙΠΙΩΝ ΤΟΙΧΩΝ ΚΑΙ ΚΤΙΡΙΩΝ ΡΩΜΑΙΚΩΝ ΧΡΟΝΩΝ – ΤΟΠΕΙΡΟΣ Roman Builiding Remnants - Topiros	24.764953°, 41.085883°	
38	ΘΕΣΗ ΠΕΡΑΣΜΑΤΟΣ ΠΟΤΑΜΟΥ ΝΕΣΤΟΥ Nestos Bridge	24.773671°, 41.085708°	

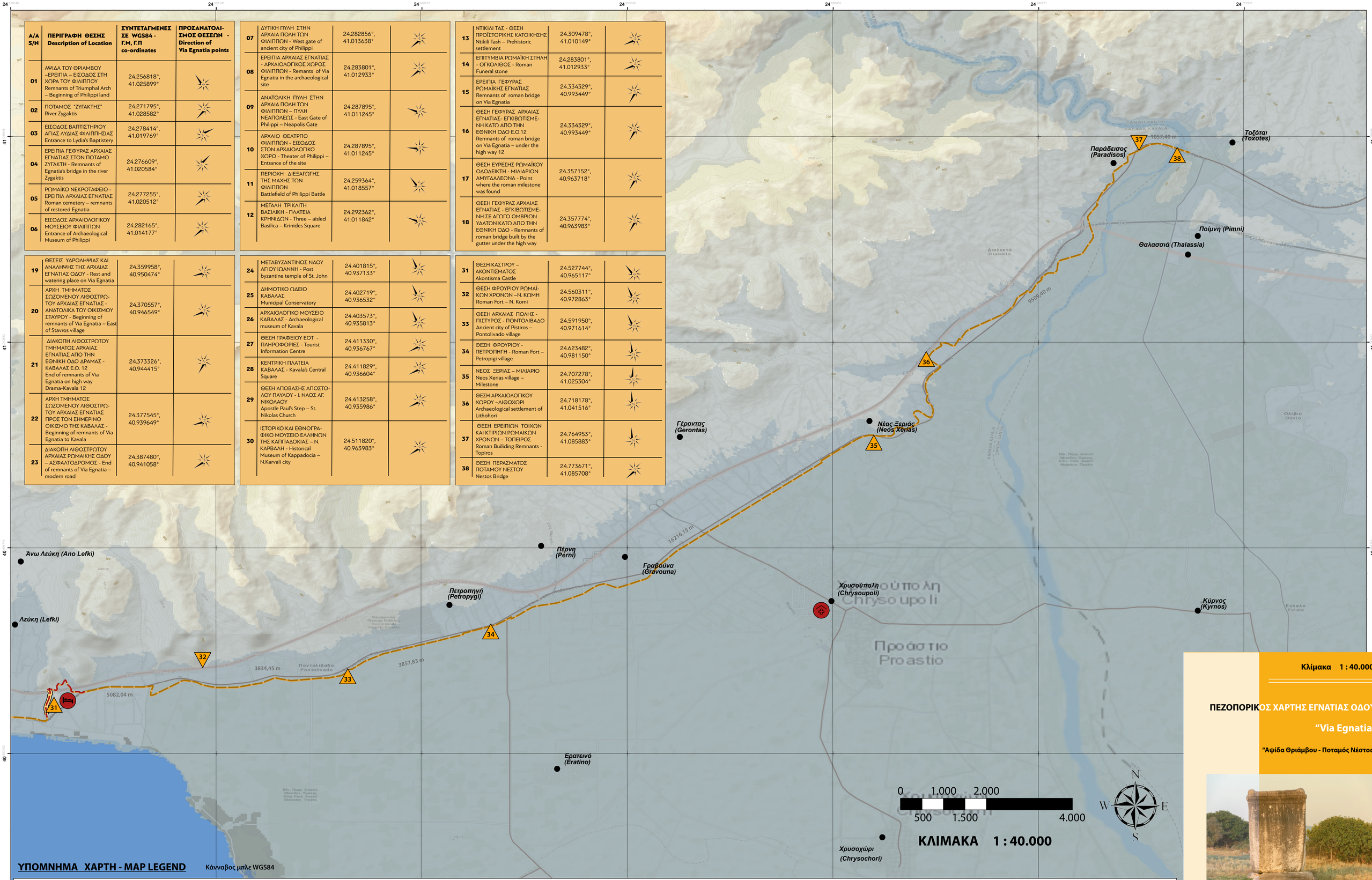

Κλίμακα 1 : 40.000

ΠΕΖΟΠΟΡΙΚΟΣ ΧΑΡΤΗΣ ΕΓΝΑΤΙΑΣ ΟΔΟΥ

"Via Egnatia"

"Αψίδα Θριάμβου - Ποταμός Νέστος"

ΥΠΟΜΝΗΜΑ ΧΑΡΤΗ - MAP LEGEND

Κάνναβος μπλε WGS84

- Αυτοκινητόδρομος ¨Εγνατία Οδός Ε90¨ Motorway "Egnatia Route E90"
- Εθνικό οδικό δίκτυο National street network
- Επαρχειακό δίκτυο Provincial street network
- Λιθόστρωτο μονοπάτι καλής βατότητας Cobblestone path of good condition
- Λιθόστρωτο μονοπάτι μέτριας βατότητας Cobblestone path of moderate condition
- Διαδρομή Αρχαίας Εγνατίας Ρωμαϊκής οδού "Via Egnatia" "Via Egnatia" Route
- Ισοϋψείς καμπύλες (100 μ.) Level lines (100 m.)
- 00 Χαρακτηριστικές θέσεις διέλευσης Points of interest
- Οικισμοί Urban areas

Κατασκηνώσεις - Camping:

- Κατασκηνωτικό Κέντρο Προσκόπων "Ο Γλάρος" Scouts' Camp "Glaros"
- Camping "Αλέξανδρος" Camping "Alexandros"

Εκκλησίες - Churches:

- Ιερός Ναός Αγίου Γρηγορίου Saint Gregory church
- Ιερά Μονή Μεταμόρφωσης του Σωτήρος Holy Monastery of the Trasnfiguration

Ιατρική περίθαλψη - Medical center:

- Γενικό Νοσοκομείο Καβάλας Kavala's general hospital
- Κέντρο Υγείας Χρυσούπολης Mecical center of Chrysoupoli

Καταλύματα - Accomodation:

- Ξενοδοχείο Παραλία Hotel Paralia
- Λαογραφικό Χωριό "Ακόντισμα" Hotel "Akontisma"

ΟΨΟΜΕΘΑ